

La Pierre dans tous ses états

La Pierre d'aujourd'hui et d'hier
 Vous souhaitez connaître la façon dont est transformé ce matériau, les méthodes modernes d'extraction et l'avantage écologique de son utilisation ? Vous êtes passionnés par les marques laissées par l'histoire ? Suivez les panneaux explicatifs pour être incollable sur le sujet !

→ 5 km - niveau facile - 1h30

Les vestiges de l'aqueduc de la Lône
 Le Pont du Gard et bien plus encore...
 Empruntez ce sentier en imaginant le travail effectué par les romains afin de transporter l'eau d'Uzès à Nîmes !

→ 8 km - niveau facile - 2h00

© JB CARTO - 2016 - www.jbcarto.com

0 100 200 300 400 500 mètres

Sentier de liaison

Sentier de l'aqueduc

④ La roche dans tous ses états
 Voie romaine / Croix Sainte-Marie

③ Un matériau au naturel
 Chemin des Carrières

② De l'escoude au lungstène
 Rue de l'aqueduc

① La pierre dans le paysage
 Place de la Fontaine

Circuit Pierre d'hier

④ De la pierre et des hommes
 Chemin des Carrières

③ Pierre Pont du Gard et Pierre du Gard
 Chemin des Carrières

② Histoires de carrières / L'extraction
 Chemin des Carrières

① Histoires de carrières / Le bardage
 Rue des Cades / Chemin de Valsomnière





**OFFICE
DE TOURISME
DU PONT DU GARD**

Place des Grands Jours



30210 Remoulins

04 66 37 22 34

www.ot-pontdugard.com



Précautions à prendre
Passages d'engins, roches
en équilibre instable, falaises...
Interdiction de franchir les
enceintes délimitant les carrières,
Chaussures de marche,
chapeau et eau pour
une balade en toute sérénité.



**Le sentier
de la Pierre du Pont du Gard**

